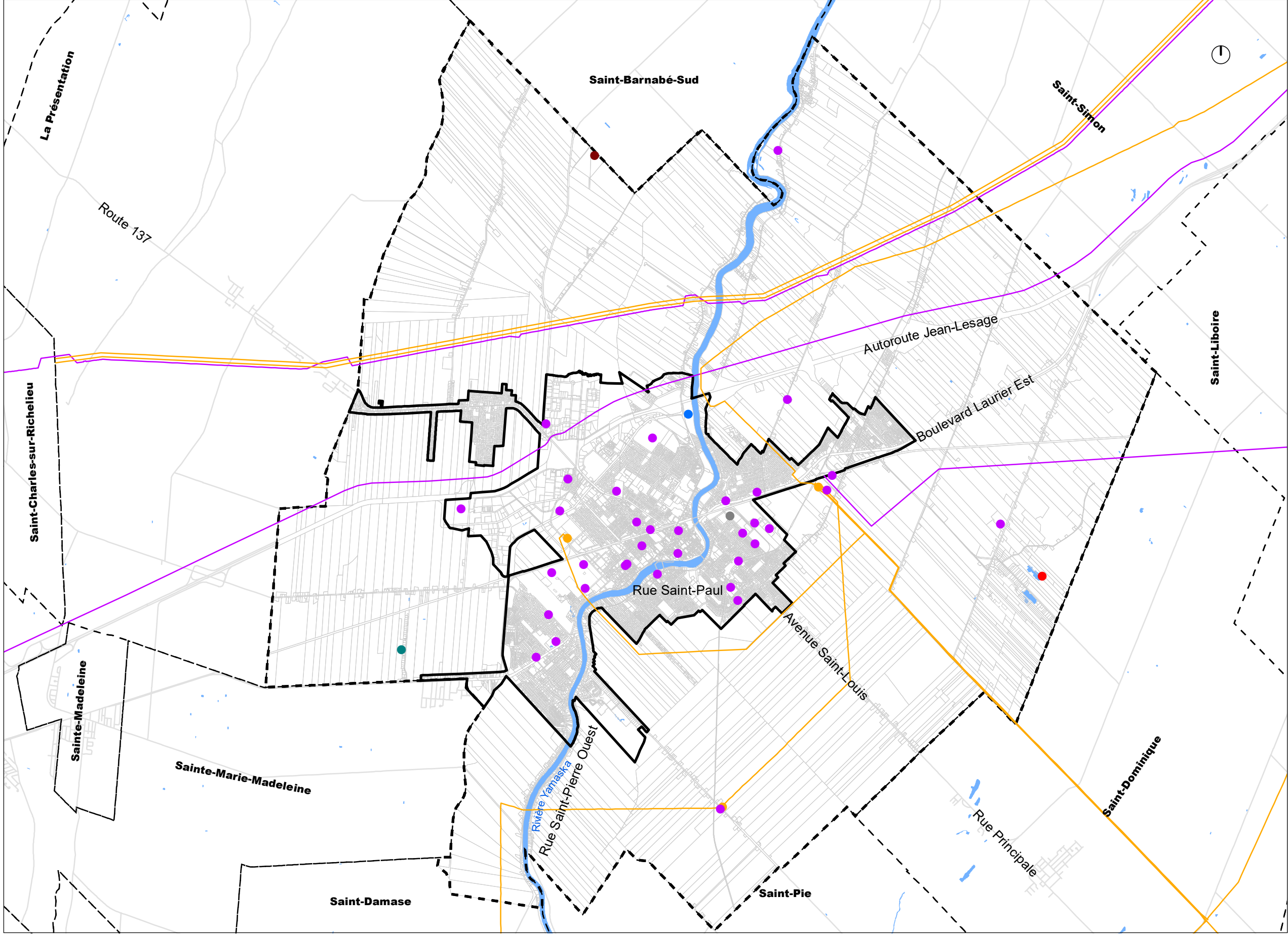













RÈGLEMENT D'URBANISME NUMÉRO 350

ANNEXE 8

CARTE IDENTIFIANT LES ZONES

DE CONTRAINTES



-  Limite municipale
-  Périmètre urbain
-  Poste électrique
-  Carrière et sablière
-  Étang d'épuration
-  Lieu d'enfouissement
-  Terrains contaminés
-  Piste d'aéronef
-  Ancien site d'enfouissement
-  Site d'élimination déchets dangereux
-  Ligne à haute tension
-  Gazoduc et oléoduc

